



**КОМИТЕТ ИМУЩЕСТВЕННЫХ ОТНОШЕНИЙ  
АДМИНИСТРАЦИИ ПЕРМСКОГО МУНИЦИПАЛЬНОГО РАЙОНА**

**РЕШЕНИЕ**

о размещении объектов № 539

Пермский край  
Пермский район

28.07.2020

Комитет имущественных отношений администрации Пермского муниципального района разрешает Местной Религиозной Организации Православный приход в честь Святой Троицы села Н.Муллы (ИНН 5948009370, ОГРН 1035900010937, почтовый адрес: 614521, с. Н.Муллы, ул. Почтовая, д. 2)

размещение объекта: «элементы благоустройства территории, в том числе малые архитектурные формы, за исключением некапитальных нестационарных строений и сооружений рекламных конструкций, применяемых как составные части благоустройства территории»

на землях государственная собственность на которые не разграничена

на срок 1 год с 13.08.2020 г. по 12.08.2021 г.

Местоположение: Пермский край, Пермский район, Култаевское с/п, с. Нижние Муллы

Приложение: схема предполагаемых к использованию земель или земельных участков.

В соответствии с абз. 2 п. 8.2. Положения о порядке и условиях размещения объектов на землях или земельных участках, находящихся в государственной или муниципальной собственности, на территории Пермского края без предоставления земельных участков и установления сервитутов, публичного сервитута, утвержденного постановлением Правительства Пермского края от 22.07.2015 № 478-п, при прекращении действия решения о размещении объектов размещенные объекты демонтируются заявителем за счет собственных средств в срок не позднее 14 календарных дней с даты получения письма Комитета имущественных отношений администрации Пермского муниципального района о прекращении действия решения о размещении объектов.

Председатель комитета имущественных отношений администрации Пермского муниципального района



(подпись, печать)

Г.В. Мюресов



## Схема предполагаемых к использованию земель

Объект: Элементы благоустройства территории, в том числе малые архитектурные формы, за и рекламных конструкций, применяемых как составные части благоустройства территории

Местоположение: Пермский край, р-н Пермский, Култаевское с/п, с. Нижние Муллы

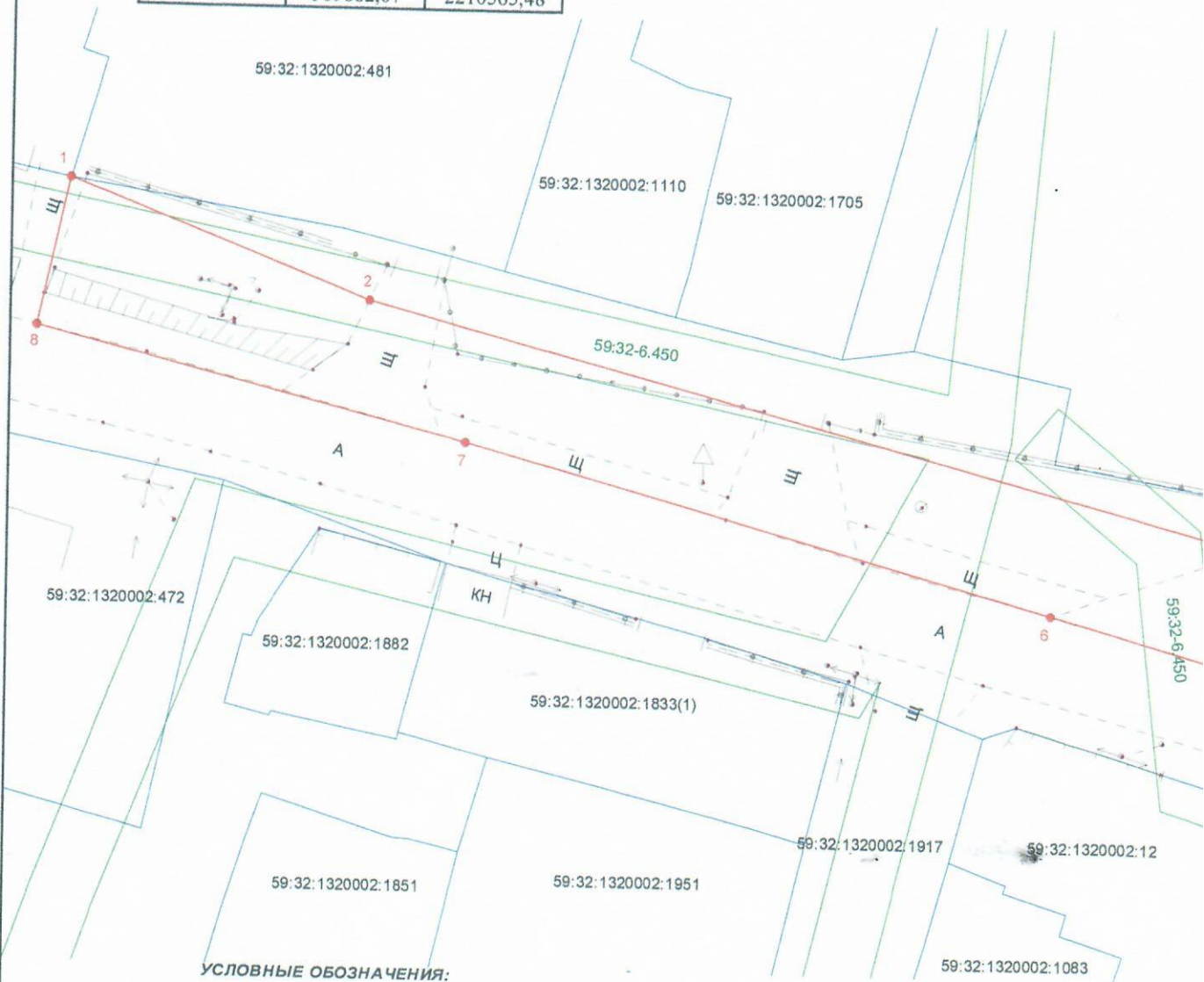
Площадь земель или части земельного участка, кв.м 1532

Категория земель: земли населенных пунктов

Вид разрешенного использования: -

Каталог координат, м Система координат: МСК-59 (Зона 2)

№ точки	X	Y
1	509693,24	2210567,91
2	509684,43	2210590,59
3	509647,48	2210731,83
4	509640,50	2210726,63
5	509643,19	2210709,10
6	509661,74	2210642,58
7	509673,88	2210598,06
8	509682,07	2210565,48



**УСЛОВНЫЕ ОБОЗНАЧЕНИЯ:**

- граница земельного участка по сведениям ЕГРН
- граница предполагаемых к использованию земель
- граница кадастрового квартала
- 1 номер поворотной точки
- граница зоны по сведениям ЕГРН
- 59:32:1320002 кадастровый номер земельного участка
- 59:32-6.553 кадастровый номер квартала
- "ЖУ" реестровый номер зоны по сведениям ЕГРН
- обозначение территориальной зоны, согласно ПЗЗ Култаевского с/п

Заявитель:

МП (для юр.лиц и ИП)

(подпись, расшифровка подписи)

Масштаб

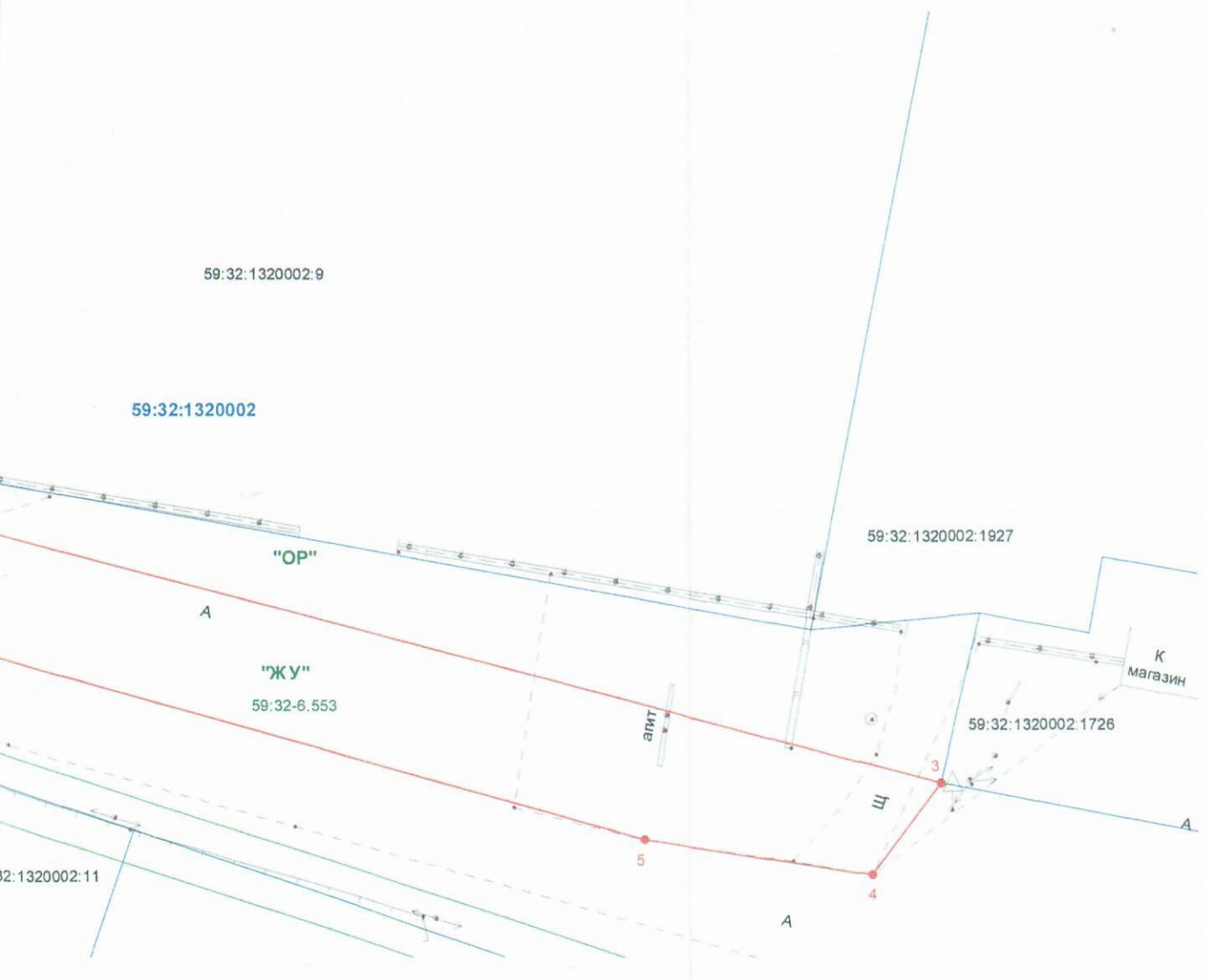
Верно

сти земельного участка

зем некапитальных нестационарных строений и сооружений,

Описание границ смежных землепользователей:

от 1 точки до 1 точки - земли общего пользования





# Схема предполагаемых к использованию земель или ч

Объект: Элементы благоустройства территории, в том числе малые архитектурные формы, за исключением рекламных конструкций, применяемых как составные части благоустройства территории

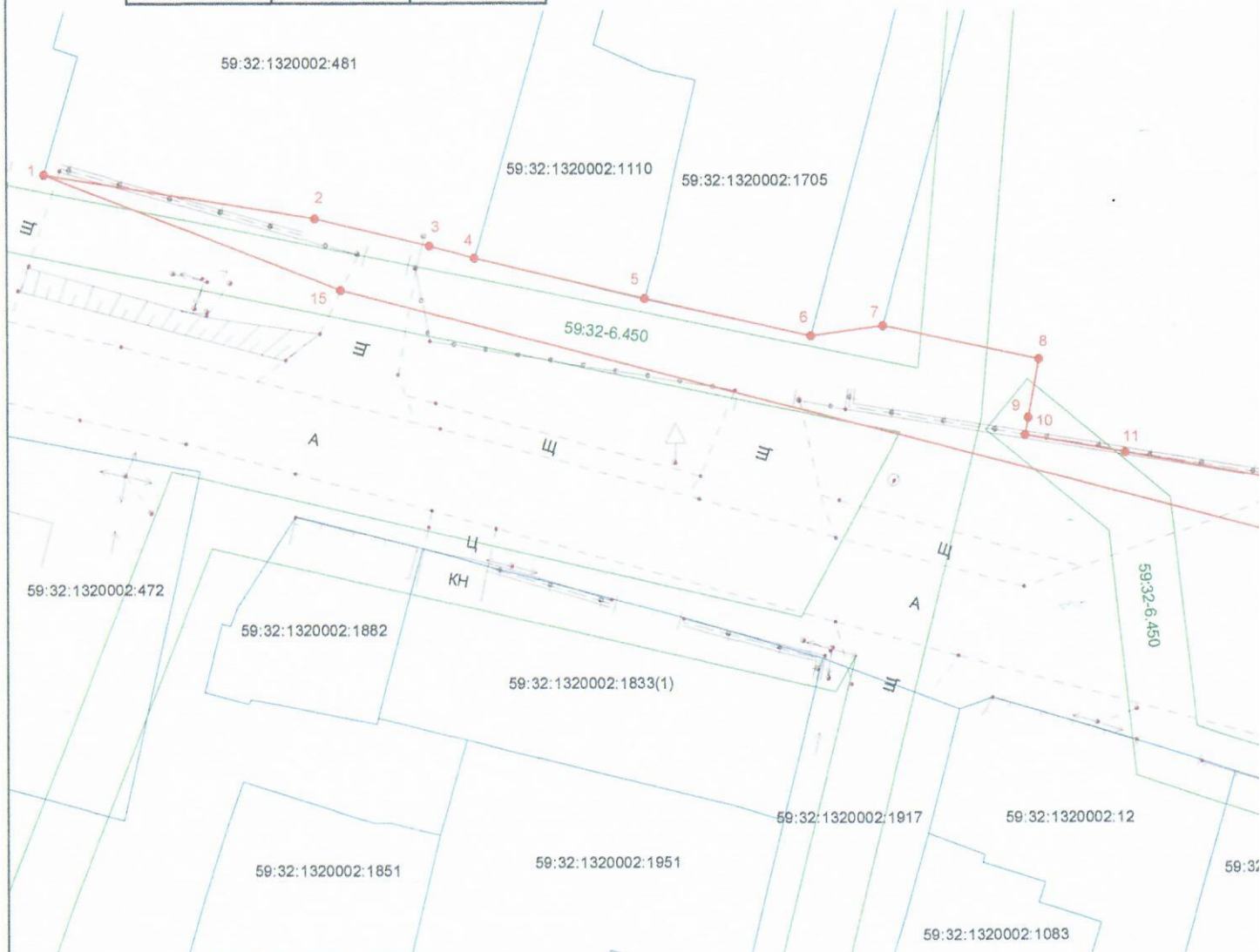
Местоположение: Пермский край, р-н Пермский, Култаевское с/п, с. Нижние Муллы

Площадь земель или части земельного участка, кв.м 962

Категория земель: земли населенных пунктов

Вид разрешенного использования: -

Каталог координат, м			Система координат: МСК-59 (Зона 2)		
№ точки	X	Y	№ точки	X	Y
1	509693,24	2210567,91	9	509674,62	2210642,95
2	509689,87	2210588,58	10	509673,30	2210642,70
3	509687,78	2210597,33	11	509671,94	2210650,33
4	509686,84	2210600,78	12	509659,15	2210721,98
5	509683,68	2210613,72	13	509660,35	2210734,83
6	509680,82	2210626,41	14	509647,48	2210731,83
7	509681,60	2210631,88	15	509684,43	2210590,59
8	509679,05	2210643,76			



**УСЛОВНЫЕ ОБОЗНАЧЕНИЯ:**

- граница земельного участка по сведениям ЕГРН
- граница предполагаемых к использованию земель
- граница кадастрового квартала
- 1 номер поворотной точки
- граница зоны по сведениям ЕГРН
- 59:32:1320002:583 кадастровый номер земельного участка
- 59:32:1320002 кадастровый номер квартала
- 59:32-6.553 реестровый номер зоны по сведениям ЕГРН
- "ОП" обозначение территориальной зоны, согласно ПЗЗ Култаевского с/п

59:32:1320002:583  
**59:32:1320002**  
 59:32-6.553  
 "ОП"

**Масштаб 1:**

Заявитель:

МП (для юр.лиц и ИП)

(подпись, расшифровка подписи)

Верно

асти земельного участка

ием некапитальных нестационарных строений и сооружений.

Описание границ смежных землепользователей:

от <u>1</u>	точки	до <u>4</u>	точки	- земельный участок с кадастровым номером 59:32:1320002:481
от <u>4</u>	точки	до <u>5</u>	точки	- земельный участок с кадастровым номером 59:32:1320002:1110
от <u>5</u>	точки	до <u>6</u>	точки	- земельный участок с кадастровым номером 59:32:1320002:1705
от <u>6</u>	точки	до <u>7</u>	точки	- земли общего пользования
от <u>7</u>	точки	до <u>12</u>	точки	- земельный участок с кадастровым номером 59:32:1320002:9
от <u>12</u>	точки	до <u>13</u>	точки	- земли общего пользования
от <u>13</u>	точки	до <u>14</u>	точки	- земельный участок с кадастровым номером 59:32:1320002:1726
от <u>14</u>	точки	до <u>1</u>	точки	- земли общего пользования

